



COMUNE DI COMITINI

Terra dello Zolfo e delle Zolfare

**Libero Consorzio Comunale di Agrigento
Tricolore**



Città del

Piazza Bellacera, n. 1 - 92020 Comitini - Tel. 0922/600330

Partita IVA 00311270847 - Codice Fiscale 80004010841 - c.c.p. 12335923

Sito Web: www.comune.comitini.ag.it - E-mail: sindaco@comune.comitini.ag.it - PEC:

info@pec.comune.comitini.ag.it

ORDINANZA SINDACALE n. 4 del 09/02/2023

OGGETTO: Previsioni di avverse condizioni meteo sul territorio comunale del 09-10/02/2023 –
Avviso del

D.R.P.C. N. **23040** del **09/02/2023**

IL SINDACO

VISTO

- l'AVVISO REGIONALE DI PROTEZIONE CIVILE PER IL RISCHIO METEO-IDROGEOLOGICO E IDRAULICO N. 23040 del 09/02/2023, valido dalle ore **16:00** del **09/02/2023** fino alle ore **24:00** del **10/02/2023**;
- l'art. 54 "Competenze del sindaco e del presidente della provincia" del d.lgs. n.267/2000 e s.m.i. (T.U.E.L.);
- l'art.6 "Attribuzioni delle autorità territoriali di protezione civile", del d.lgs. n.1/2018 e s.m.i. recante "Codice della Protezione Civile";
- l'art.12 "Funzioni dei Comuni ed esercizio della funzione associata nell'ambito del Servizio nazionale della protezione civile", del d.lgs. n.1/2018 e s.m.i. recante "Codice della Protezione Civile".

CONSIDERATO che nel suddetto avviso sono previste condizioni meteo avverse per rovesci o temporali, con livello di allerta e fasi operative "ARANCIONE PREALLARME", per come specificato nell'allegato Avviso.

ORDINA

Per la giornata di oggi **9 febbraio 2023** dalle ore 16:00 e fino alle ore **24:00** del **10 febbraio 2023**:

- l'interruzione delle attività didattiche ed amministrative nelle scuole cittadine, di ogni ordine e grado;
- la chiusura al pubblico del cimitero comunale;
- la sospensione di qualsiasi attività all'aperto su aree pubbliche (vie, piazze, etc.), compreso le attività commerciali ambulanti;
- di non soggiornare o permanere in locali seminterrati o comunque posti al di sotto del livello stradale;
- di non allontanarsi durante i fenomeni di precipitazioni dalle proprie abitazioni se non per motivi strettamente necessari;
- di evitare il transito pedonale e veicolare nei pressi di corsi d'acqua e dei ponti;
- di non spostarsi, durante i fenomeni temporaleschi, dai luoghi e dalle zone ritenute più sicuri;
- di prestare attenzione agli ulteriori annunci diramati dalle autorità.
- l'apertura del Centro Operativo Comunale C.O.C.;
- di attivare il monitoraggio dell'intero territorio comunale e in particolare:
 - l'area attigua a via M. Gravina già oggetto di specifica ordinanza sindacale n. 29 del 23/11/2022;
 - la strada di accesso al depuratore comunale;
 - il primo tratto della strada di collegamento tra c/da Crocilla del Comune di Comitini e c/da San Vincenzo del Comune di Aragona.
- ai Componenti del C.O.C. di mantenere contatti con sale operative regionali – SORIS (Dirig. Territoriali e funz. NOPI del DRPC), VVF, 118 e Prefettura.

RACCOMANDA

Alla popolazione residente del Comune di Comitini di adottare ogni e più opportuno mezzo di protezione dai fenomeni di allagamento che potrebbero verificarsi in concomitanza delle precipitazioni a prevalente carattere di rovescio o temporale.

DISPONE

La trasmissione della presente ordinanza:

- a tutti i dipendenti del Comune di Comitini mediante email istituzionale;
- al Comando della stazione dei Carabinieri del Comune di Comitini;
- alla Prefettura di Agrigento;
- al DRPC

Sicilia Comitini lì

09/02/2023

Il SINDACO

F.to Luigi
Nigrelli

prot. n° **05529**
del **9-feb-2023**

**AVVISO REGIONALE DI PROTEZIONE CIVILE
PER IL RISCHIO METEO-IDROGEOLOGICO E IDRAULICO N. 23040**

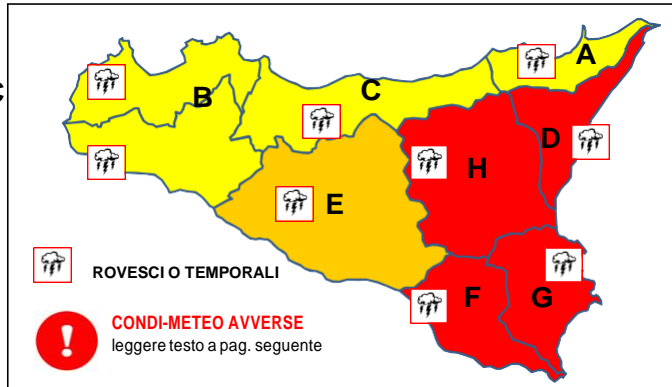
(D.Lgs. n° 1 del 02/01/2018, Direttiva P.C.M. 27/02/2004 e ss.mm.ii., DPRS n° 626/GAB del 30/10/2014 - Sistema di allertamento per rischio idrogeologico e idraulico)

VALIDITA': dalle ore 16:00 del 9-feb-2023 fino alle ore 24:00 del 10-feb-2023

RISCHIO METEO-IDROGEOLOGICO E IDRAULICO (vedi Avvertenze)

LIVELLI DI ALLERTA PER OGGI 9/2/2023

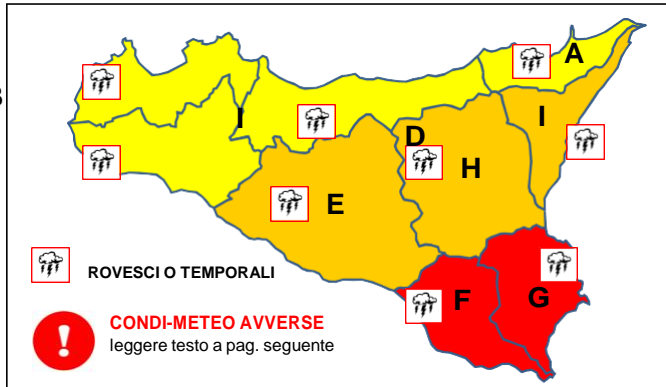
(di regola, dall'emissione alle ore 24:00)



EOLIE: ZONA A - USTICA, EGADI: ZONA C - PANTELLERIA: ZONA D - PELAGIE: ZONA E

LIVELLI DI ALLERTA PER DOMANI 10/2/2023

(di regola, dalle ore 0:00 fino alle ore 24:00)

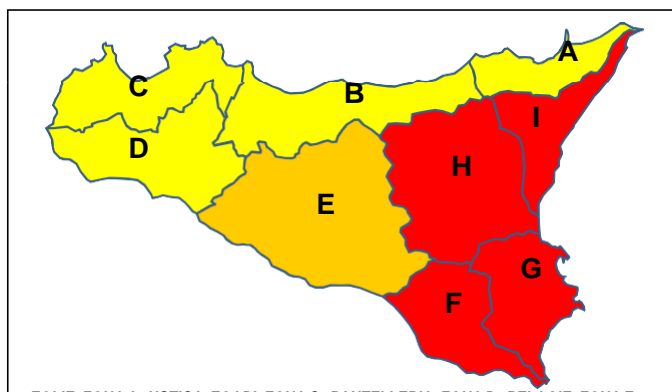


EOLIE: ZONA A - USTICA, EGADI: ZONA C - PANTELLERIA: ZONA D - PELAGIE: ZONA E

RISCHIO IDRAULICO (Vedi Avvertenze)

LIVELLI DI ALLERTA PER OGGI 9/2/2023

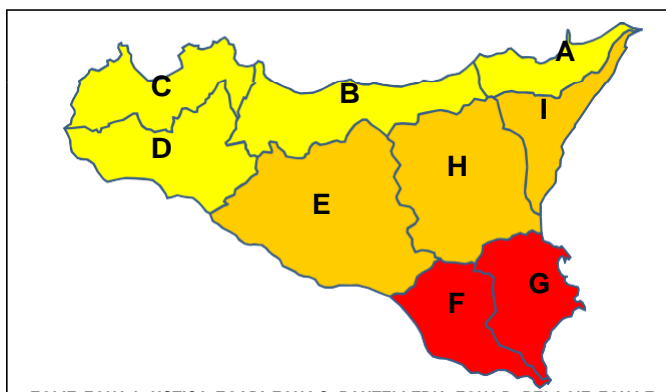
(di regola, dall'emissione alle ore 24:00)



EOLIE: ZONA A - USTICA, EGADI: ZONA C - PANTELLERIA: ZONA D - PELAGIE: ZONA E

LIVELLI DI ALLERTA PER DOMANI 10/2/2023

(di regola, dalle ore 0:00 fino alle ore 24:00)



EOLIE: ZONA A - USTICA, EGADI: ZONA C - PANTELLERIA: ZONA D - PELAGIE: ZONA E

LIVELLI DI ALLERTA ADOTTATI E FASI OPERATIVE ATTIVATE

TIPO DI RISCHIO	LIVELLI DI ALLERTA E FASI OPERATIVE PER OGGI				LIVELLI DI ALLERTA E FASI OPERATIVE PER DOMANI			
	VERDE GENERICA VIGILANZA	GIALLA ATTENZIONE	ARANCIONE PREALLARME	ROSSA ALLARME	VERDE GENERICA VIGILANZA	GIALLA ATTENZIONE	ARANCIONE PREALLARME	ROSSA ALLARME
IDROGEOLOGICO E IDRAULICO ⁽¹⁾								
IDROGEOLOGICO E IDRAULICO PER TEMPORALI ⁽²⁾		A, B, C, D	E	F, G, H, I		A, B, C, D	E, H, I	F, G
IDRAULICO ⁽³⁾		A, B, C, D	E	F, G, H, I		A, B, C, D	E, H, I	F, G

(1) Le possibili criticità idrauliche sono riferite ai bacini minori (< 50 kmq) e alle aree urbanizzate

(2) Come sopra, con forzante Meteo

(3) Condizioni diffuse di possibile criticità idraulica nei bacini maggiori (> 50 kmq)

VEDI DISPOSIZIONI GENERALI E AVVERTENZE

NOTE

**IN CASO DI ROVESCIO TEMPORALI, PRESTARE PARTICOLARE ATTENZIONE AI DEFLUSSI NELLE AREE URBANE E NEI LUOGHI FREQUENTATI DALL'UOMO ANCHE IN PROSSIMITA' DEI CORSI D'ACQUA
PRESTARE ATTENZIONE ALLA PRESENZA DI NEVE E GHIACCIO SULLE STRADE**

FASI OPERATIVE ATTIVATE

PER OGGI: **9/2/2023**

ALLARME

PER IL DRPC-SICILIA

PER DOMANI: **10/2/2023**

ALLARME

SEGUE AVVISO



prot. n° **05529**
del **9-feb-2023**

**AVVISO REGIONALE DI PROTEZIONE CIVILE
PER IL RISCHIO METEO-IDROGEOLOGICO E IDRAULICO N. 23040**

(D.Lgs. n° 1 del 02/01/2018, Direttiva P.C.M. 27/02/2004 e ss.mm.ii., DPRS n° 626/GAB del 30/10/2014 - Sistema di allertamento per rischio idrogeologico e idraulico)

VALIDITA': dalle ore 16:00 del 9-feb-2023 fino alle ore 24:00 del 10-feb-2023

OPERAZIONI DI RILASCIO IN ALVEO PREVISTE E/O IN ATTO COMUNICATE DAI GESTORI DELLE DIGHE
(in parentesi: il bacino principale, il corso d'acqua a valle e le portate di scarico dichiarate in mc/s):

COMUNELLI (Comunelli, Comunelli; 2), DISUERI (Gela, Disueri; 1), PACECO (Lenzi, Baiata; 1), TRINITÀ (Arena, Delia; 17,8)

IN RELAZIONE ALLE SOPRA INDICATE OPERAZIONI, POTREBBERO VERIFICARSI FENOMENI LOCALIZZATI E/O DIFFUSI DI ESONDAZIONE LUNGO I CORSI D'ACQUA A VALLE DELLE DIGHE. LE STRUTTURE LOCALI DI PROTEZIONE CIVILE ADOTTERANNO, AL RIGUARDO, LE PROCEDURE PREVISTE NEI PROPRI PIANI DI PROTEZIONE CIVILE PER IL RISCHIO IDROGEOLOGICO E IDRAULICO

DOCUMENTI DI RIFERIMENTO EMESSI DAL DPC/CENTRO FUNZIONALE CENTRALE:

VALUTAZIONI METEOROLOGICHE NUMERICHE	del 9-feb-2023	PREVISIONI METEO SINOTTICHE NAZIONALI	del 9-feb-2023
BOLLETTINO DI VIGILANZA METEOROLOGICA NAZIONALE	del 9-feb-2023		
<input checked="" type="checkbox"/> L'AVVISO DI CONDIZIONI METEOROLOGICHE AVVERSE	del 9-feb-2023	n. 23015	Prot. DPC/PRE/7432

FENOMENI PREVISTI

per la giornata di oggi 09-feb-23

per la giornata di domani 10-feb-23

Da sparse a diffuse, anche a carattere di rovescio o temporale, specie sui settori **PRECIPITAZIONI** Da sparse a diffuse, anche a carattere di rovescio o temporale, sui settori centro- centro-meridionali, con quantitativi cumulati moderati, fino ad elevati sui settori meridionali

Da sparse a diffuse, anche a carattere di rovescio o temporale, sui settori centro- centro-meridionali, con quantitativi cumulati da moderati ad elevati, fino a puntualmente molto elevati sui settori più meridionali; da isolate a sparse, anche a carattere di rovescio o temporale, sulle restanti zone, con quantitativi cumulati da deboli a localmente moderati

Al di sopra dei 700-900 sui settori sud-orientali ed al di sopra dei 500-700 m sulle restanti zone, con apporti al suolo generalmente moderati, fino ad abbondanti alle quote più alte

NEVICATE

Al di sopra dei 700-900 m, con apporti al suolo da moderati ad abbondanti e quota neve in graduale rialzo nel corso della giornata

Nessun fenomeno significativo

VISIBILITA'

Nessun fenomeno significativo

Senza variazioni significative

TEMPERATURE

Senza variazioni significative

Di burrasca o burrasca forte dai quadranti orientali

VENTI

Di burrasca o burrasca forte da Est-Nord-Est, con possibilità di locali rinforzi fino a tempesta sui settori sud-orientali; in graduale attenuazione nel corso delle ore serali e notturne

Agitati o molto agitati lo Ionio centro-meridionale e lo Stretto di Sicilia, fino a grosso lo Ionio meridionale; agitato il Tirreno meridionale; molto mossi i restanti bacini meridionali

MARI

Agitati o molto agitati lo Ionio centro-meridionale e lo Stretto di Sicilia; da molto mosso ad agitato il Tirreno meridionale; localmente molto mossi i restanti bacini

CONDI-METEO AVVERSE

PERSISTONO: VENTI DA FORTI A BURRASCA DAI QUADRANTI ORIENTALI, CON RAFFICHE DI BURRASCA FORTE SUI SETTORI SUD-ORIENTALI, FINO A TEMPESTA. MAREGGIATE LUNGO LE COSTE ESPOSTE; PRECIPITAZIONI DIFFUSE ED ABBONDANTI, SPECIE SUI SETTORI CENTRO-ORIENTALI, CON FENOMENI DI FORTE INTENSITA', ATTIVITA' ELETTRICA E RAFFICHE DI VENTO; NEVICATE AL DI SOPRA DEI 500-700 M CON APPORTI AL SUOLO MODERATI, FINO AD ABBONDANTI

DISPOSIZIONI GENERALI

Si invitano tutti gli Enti cui la presente è diretta (elenco in calce), e i Sindaci in particolare, a predisporre le azioni di prevenzione previste nei propri piani di protezione civile in attuazione dei LIVELLI DI ALLERTA di cui al presente Avviso regionale.

LE FASI OPERATIVE VANNO ATTIVATE TRAMITE GECoS. In ragione delle criticità presenti nel territorio, le Autorità locali di protezione civile possono attivare Fasi Operative con livelli superiori a quelli del presente Avviso.

Si consultino la "TABELLA DEGLI SCENARI" e la "TABELLA DELLE FASI OPERATIVE" al seguente link: <https://tinyurl.com/yau3gzjo>

I responsabili locali di protezione civile sono invitati a prestare specifica attenzione alle condizioni meteorologiche locali e alle loro variazioni, talora non prevedibili e repentine, nonché ai conseguenti effetti al suolo anche se temuti o presumibili.

Si raccomanda di: 1) dare tempestiva diffusione del presente Avviso e 2) informare la **SORIS** sull'evoluzione della situazione.

Il presente Avviso è pubblicato su www.protezionecivilesicilia.it

Normativa di riferimento: <https://tinyurl.com/yau3gzjo>

Decreto Legislativo n.1 del 02/01/2018: "Codice della protezione civile"; DPRS del 27/01/2011 in GURS n. 8 del 18/02/2011: "Linee Guida per la redazione dei piani di protezione civile comunali e intercomunali in tema di rischio idrogeologico"; DPRS n° 626/GAB del 30/10/2014: "Direttiva regionale per la gestione organizzativa e funzionale del sistema di allerta per il rischio idrogeologico e idraulico ai fini di protezione civile"; Circolari del DRPC/CFD-Idro.

VALUTATORE: MADONIA

CO-VALUTATORE: COLLURA

**IL DIRIGENTE DEL CFD-Idro
(BASILE)**

**IL DIRIGENTE GENERALE
CAPO DEL DIPARTIMENTO
(COCCINA)**

Contatti: **Centro Funzionale Decentrato - Idro**
e-mail: centrofunzionale@protezionecivilesicilia.it
posta certificata: centrofunzionale@pec.protezionecivilesicilia.it

SORIS
numero verde 800 404040 - tel. 091 7433111 - fax 091 7074796/7
e-mail: soris@protezionecivilesicilia.it



prot. n° 05529

del 9-feb-2023

AVVISO REGIONALE DI PROTEZIONE CIVILE

PER IL RISCHIO METEO-IDROGEOLOGICO E IDRAULICO N. 23040

(D.Lgs. n° 1 del 02/01/2018, Direttiva P.C.M. 27/02/2004 e ss.mm.ii., DPRS n° 626/GAB del 30/10/2014 - Sistema di allertamento per rischio idrogeologico e idraulico)

VALIDITA': dalle ore 16:00 del 9-feb-2023 fino alle ore 24:00 del 10-feb-2023

AVVERTENZE

RISCHIO IDROGEOLOGICO E IDRAULICO:

possibili criticità di tipo geomorfologico (frane) e/o di tipo idraulico nei piccoli bacini (< 50 kmq) e nelle aree urbanizzate.

RISCHIO IDRAULICO:

possibili criticità per fenomeni prevalentemente di tipo idraulico principalmente nell'ambito del reticolo idrografico naturale dei bacini maggiori (> 50 kmq) (alluvioni, esondazioni in aree di foce).

FORZANTE ROVESCIO O TEMPORALI E CONDIZIONI METEOROLOGICHE AVVERSE

Le criticità idrogeologiche e idrauliche possono risultare sensibilmente più gravose in caso di rovesci o temporali o di condizioni meteorologiche avverse la cui localizzazione geografica, distribuzione e intensità sono connotati da elevata incertezza previsionale.

In presenza di condizioni strutturali inadeguate dei corsi d'acqua e delle reti fognarie e in caso di beni ubicati in prossimità o all'interno di zone vocate al dissesto idrogeologico e idraulico, le criticità possono manifestarsi in maniera più gravosa a prescindere dai quantitativi previsti e/o reali di pioggia.

Le operazioni effettuate dai gestori degli impianti di ritenuta possono causare fenomeni localizzati o diffusi di esondazione a valle delle dighe in relazione agli eventuali ulteriori apporti fluviali, nonché allo stato di manutenzione dei corsi d'acqua.

ELENCO DEI DESTINATARI DELL'AVVISO REGIONALE DI PROTEZIONE CIVILE PER IL RISCHIO METEO-IDROGEOLOGICO E IDRAULICO

Sindaci

Responsabili Uffici Comunali di P.C.

Liberi Consorzi, Città Metropolitane

Responsabili P.C. Liberi Consorzi e Città Metropolitane

Dipartimento Regionale della Protezione Civile

Autorità di Bacino del Distretto Idrografico

- Servizio 1: Tutela delle risorse idriche

Dipartimento Acque e Rifiuti

- Servizio 4: Gestione infrastrutture delle acque

Dipartimento Agricoltura

- Servizio 5: Unità Operativa 3, SIAS

Dipartimento dello Sviluppo Rurale e Territoriale

Dipartimento Regionale Tecnico

- Uffici Genio Civile

Dipartimento delle Infrastrutture, della Mobilità e dei Trasporti

Dipartimento Regionale Ambiente

Comando del Corpo Forestale della Regione Siciliana

- Ispettorati Ripartimentali delle Foreste

ARPA - Agenzia Regionale Protezione Ambiente

Enti Parco (Alcantara, Etna, Madonie, Nebrodi, Sicani, Pantelleria)

Riserve Naturali

Dipartimento dei Beni Culturali e dell'Identità Siciliana

- Uffici Soprintendenza ai BB.CC.AA.

Dipartimento per la Pianificazione Strategica

Dipartimento per le Attività Sanitarie e Osservatorio Epidemiologico

Istituto Regionale per lo Sviluppo delle Attività Produttive (IRSAP)

Consorzi di Bonifica

Ufficio Tecnico per le Dighe - sez. Palermo

Enti Gestori Dighe

Prefetture - UTG

Corpo Nazionale Vigili del Fuoco tramite le Prefetture

Comando Regionale Arma dei Carabinieri tramite le Prefetture

Compartimento Polizia Stradale Sic. Orientale tramite le Prefetture

Compartimento Polizia Stradale Sic. Occidentale tramite le Prefetture

Comando Regionale Sicilia Guardia di Finanza tramite le Prefetture

Direzioni Marittime tramite le Prefetture

Capitanerie di Porto tramite le Prefetture

CAI (Gruppo Regione Sicilia)

CNSAS Corpo Naz.le Soccorso Alpino e Speleologico

SUES 118

CRI

ANAS

CAS

RFI

ENEL - Sicilia

TERNA - Sicilia

Enti Gestori Telefonia

ENI Integrated Crisis Center - Roma

SNAM Rete Gas - Distretto Sicilia

SICILIACQUE SpA

Enti Gestori Servizio Idrico Integrato

Ordini professionali (Architetti, Geologi, Geometri, Ingegneri, Agronomi e Forestali, Guide Alpine e Vulcanologiche)
e, p.c.

Presidente della Regione Siciliana

Dipartimento della Protezione Civile

